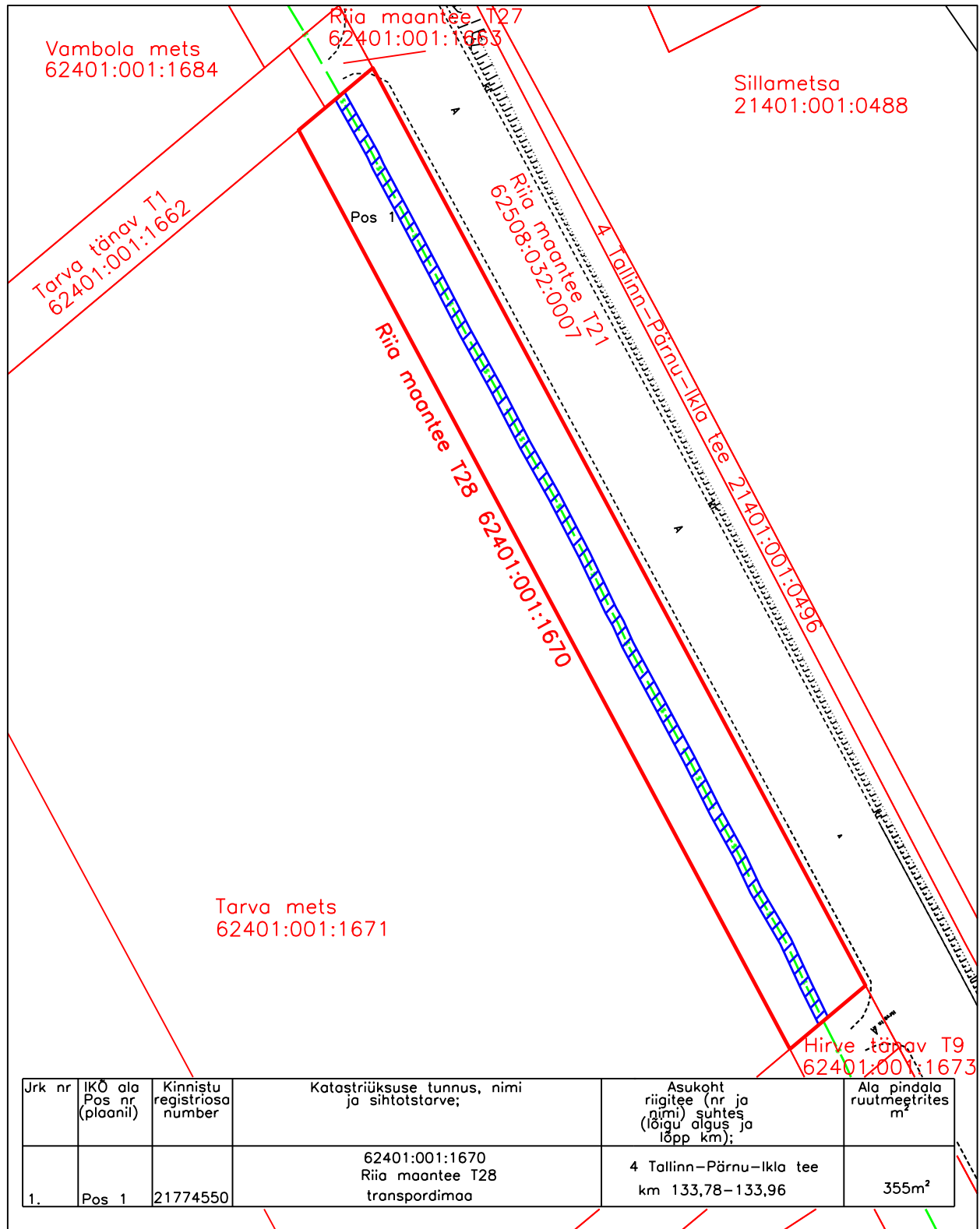






ISIKLIKU KASUTUSÕIGUSE ALA PLAAN
katastriüksus 62401:001:1670

M 1:1000



Jrk nr	IKO ala Pos nr (plaanil)	Kinnistu registriosa number	Katastriüksuse tunnus, nimi ja sihtotstarve;	Asukoht riigitee (nr ja nimi) suhtes (lõigu algus ja lõpp km);	Ala pindala ruutmeetrises m ²
1.	Pos 1	21774550	62401:001:1670 Riia maantee T28 transpordimaa	4 Tallinn-Pärnu-Ikla tee km 133,78-133,96	355m ²

Projekti koostaja: Geospatial OÜ
Projekt: T-4 Tallinn - Pärnu - Ikla mnt
Pärnu - Uulu lõik km 133,4 - km 143
ELA098 trassi ümberehitustööd. Lõik: 098K13 - 098K21
Töö nr: 9525T
Ala plaani koostaja: Geospatial OÜ

-  Isikliku kasutusõiguse ala 355m²
-  Lepingu objektiks oleva kinnistu piir
-  Kinnistupiirid
-  Side maakaabel